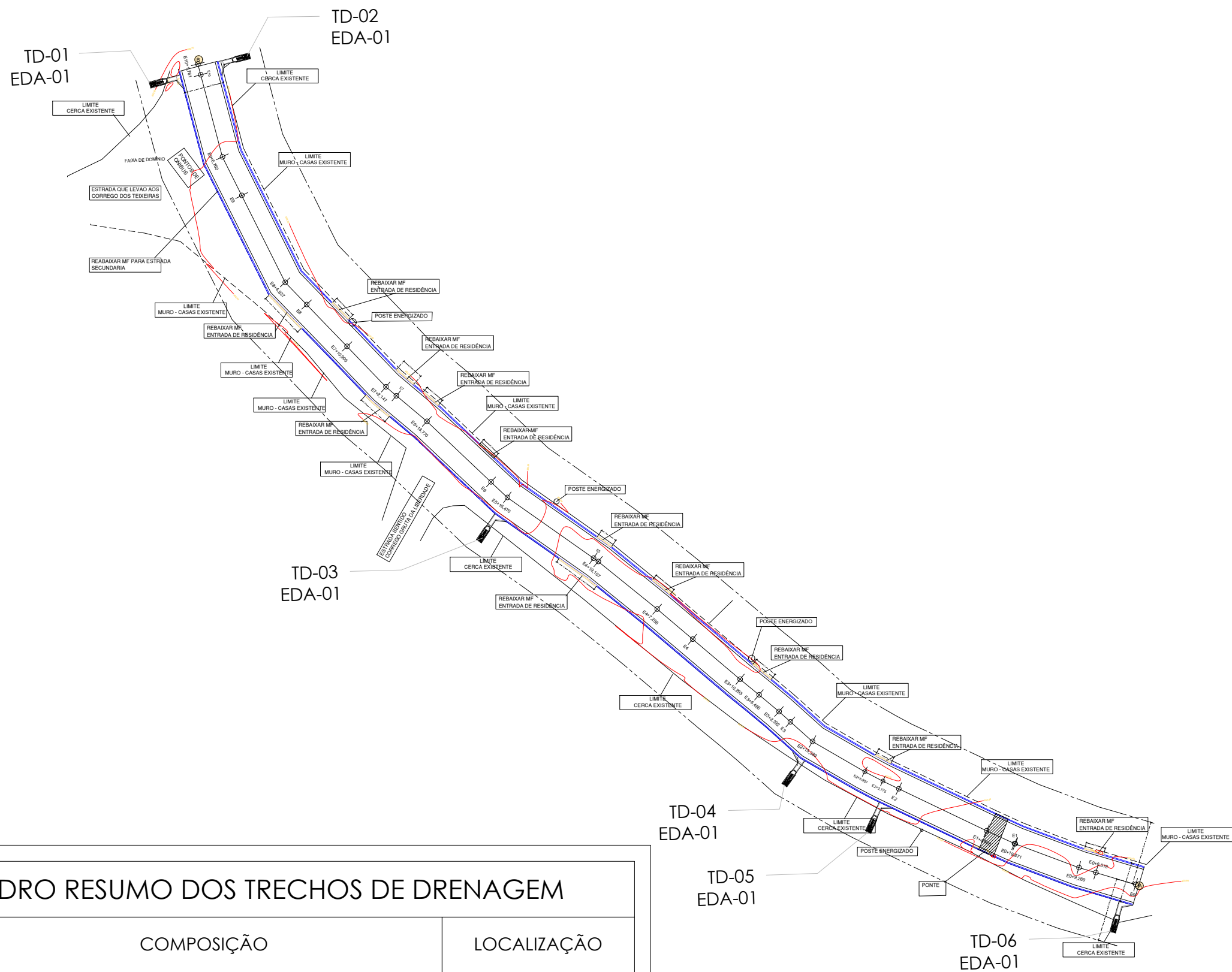
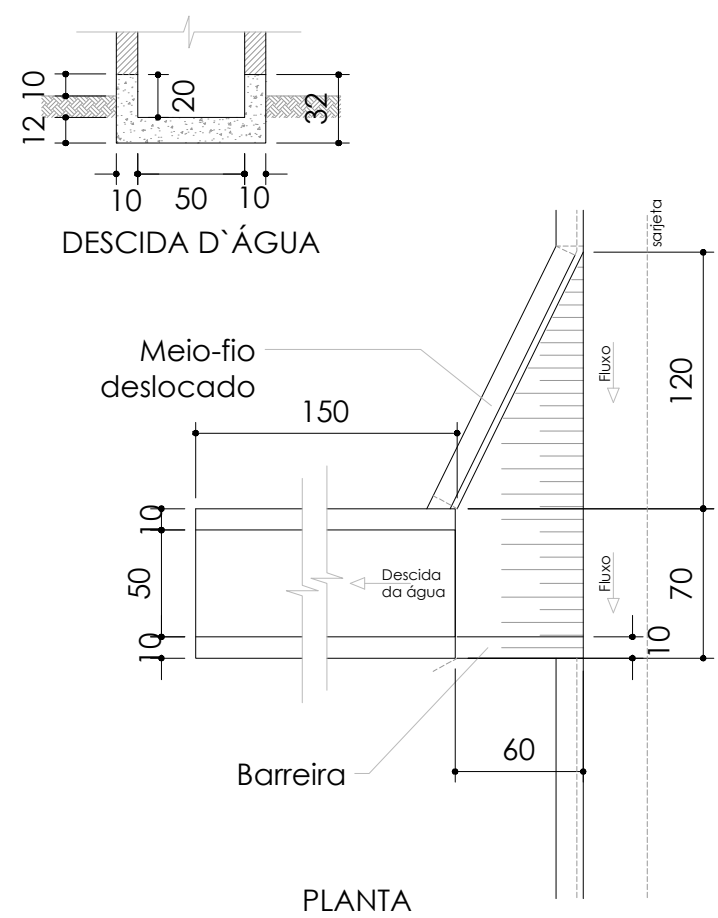


PLANTA BAIXA DRENAGEM PLUVIAL

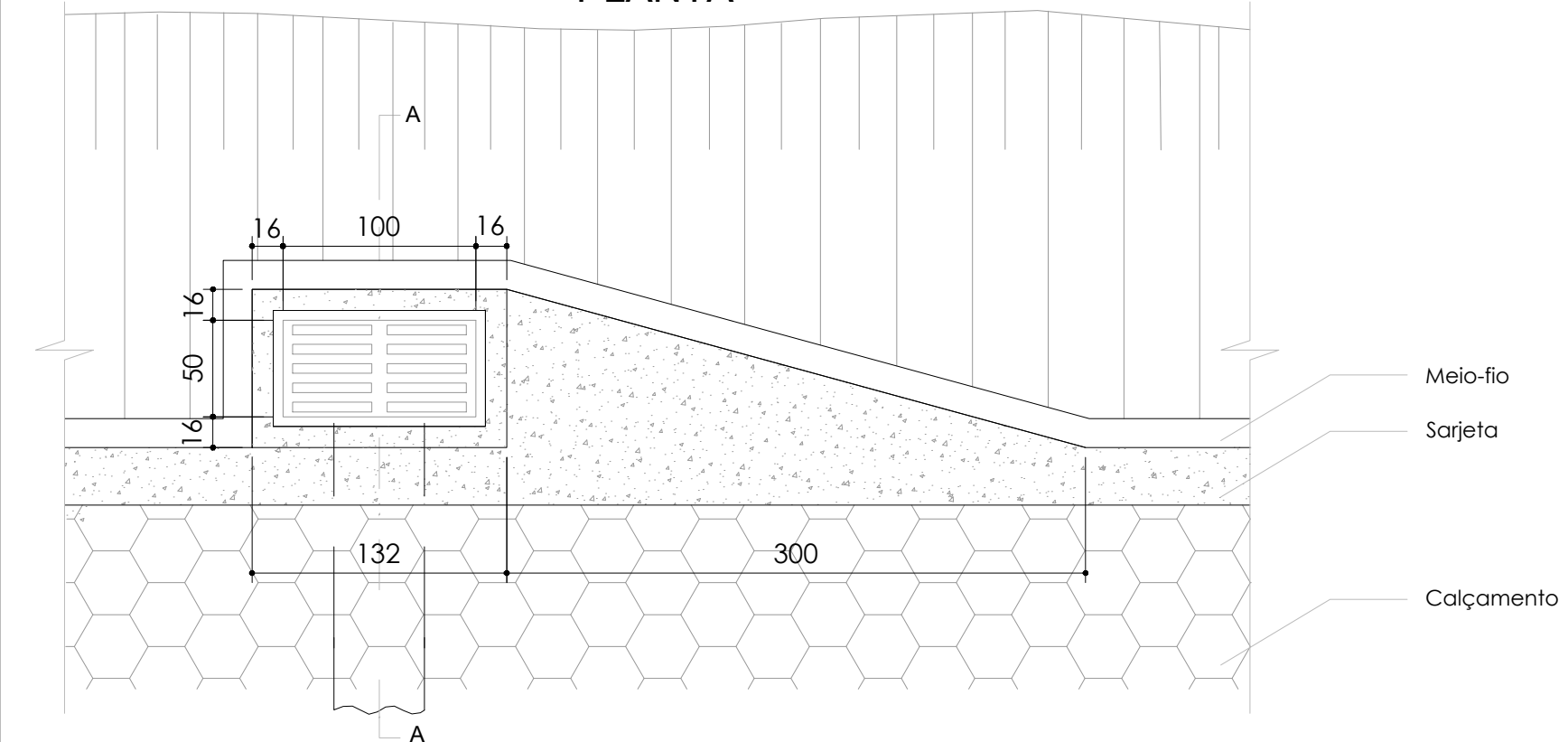


QUADRO RESUMO DOS TRECHOS DE DRENAGEM		
CÓD.	COMPOSIÇÃO	LOCALIZAÇÃO
TD-01	EDA-01 + DAR-02 + DEB-02	E10+1,761m
TD-02	EDA-01 + DAR-02 + DEB-02	E10+1,761m
TD-03	EDA-01 + DAR-02 + DEB-02	E5+16,470m
TD-04	EDA-01 + DAR-02 + DEB-02	E2+15,389m
TD-05	EDA-01 + DAR-02 + DEB-02	E2
TD-06	EDA-01 + DAR-02 + DEB-02	E0

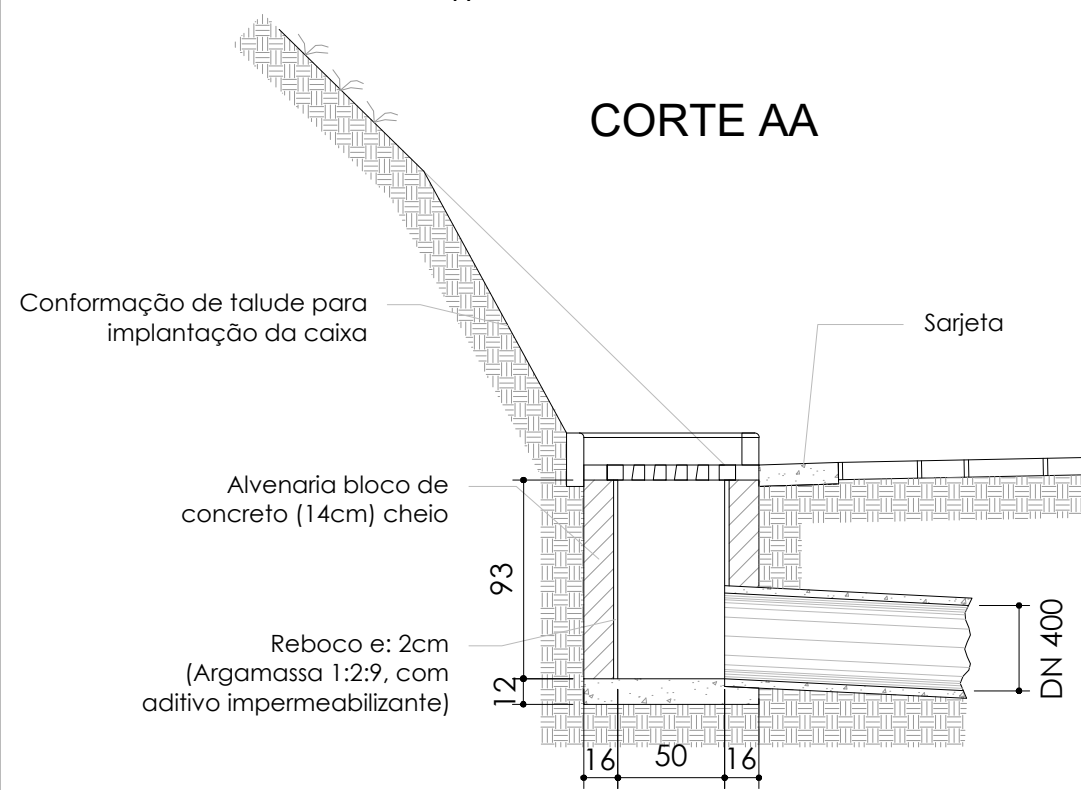


ENTRADA P/ DESCIDA D'ÁGUA - EDA-01
ESC.: 1/50

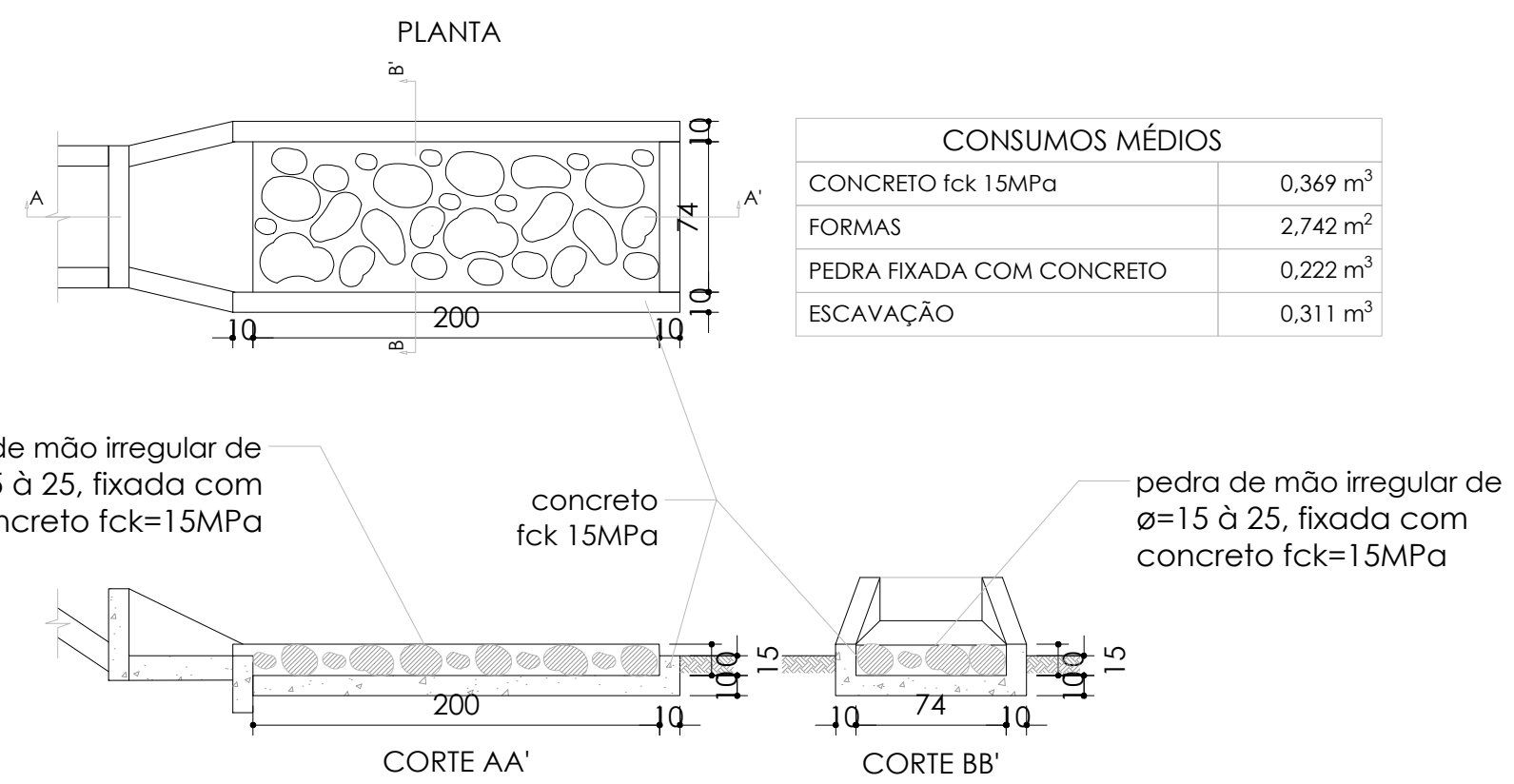
PLANTA



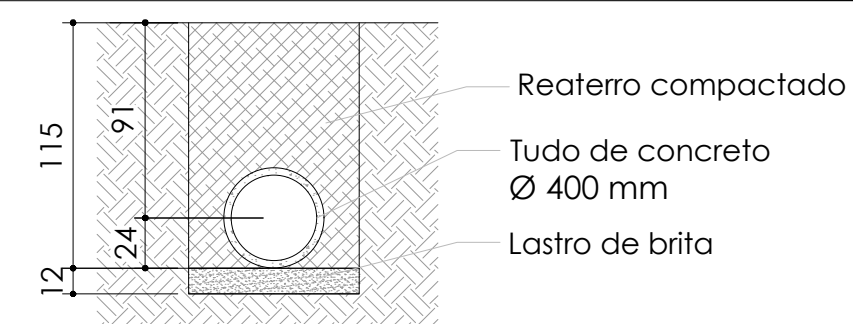
CORTE AA



CAIXA COM GRELHA SIMPLES









DISSIPADOR DE ENERGIA - DEB 02

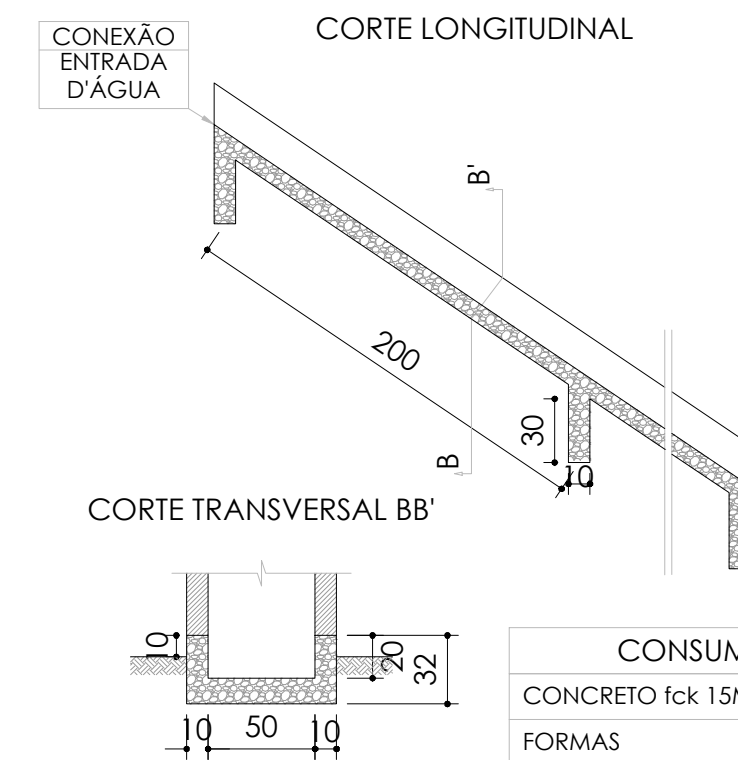


Escavação	Acerto de solo	Lastro de brita	Reaterro
1,016 m3	0,800 m2	0,096 m3	0,750 m3

DETALHAMENTO DE VALA

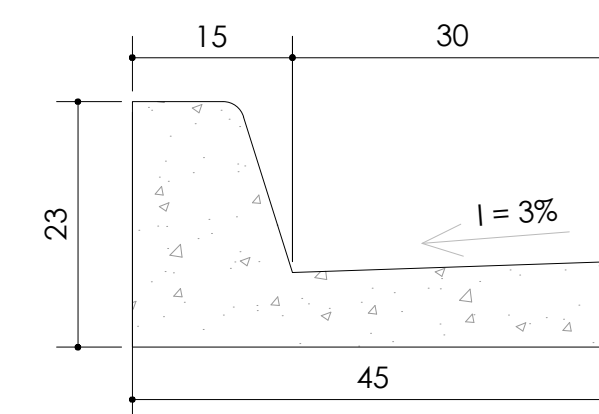
LEGENDA	
 CAIXA COM GRELHA	 DISSIPADOR DE ENERGIA - DEB 02
 REDE TUBULAR DE Ø400mm	 DESCIDA D'ÁGUA - DAR II
 FAIXA DE DOMÍNIO	 MEIO-FIO E SARJETA CONJUGADA

CONEXÃO



NOTA: Todas as medidas e quantitativos, conforme Álbum de
Projetos - Tipo de Dispositivos de Drenagem - DNIT

DESCIDA D'ÁGUA - DAR II
ESC.: 1/50



MEIO-FIO C/ SARJETA CONJUGADOS
ESC.: 1/10

REV.	DESCRIÇÃO	DATA	EXEC	VERIF.	APROV.



PREFEITURA MUNICIPAL DE DIVINO

PROJETO PARA INFRAESTRUTURA URBANA

EMPREENDIMENTO:	
-----------------	--

ADEQUAÇÃO E PAVIMENTAÇÃO DE ESTRADAS VICINAIS

OBJETO:	
---------	--

ADEQUAÇÃO E PAVIMENTAÇÃO DE ESTRADAS VICINAIS NO MUNICÍPIO DE DIVINO-MG

○	LOCALIZAÇÃO:
---	--------------

DIVERSAS ESTRADAS VICINAIS - DIVINO -MG

CONTEÚDO:	
-----------	--

PROJETO DE DRENAGEM

- PLANTA;
- DETALHES;
- DISPOSITIVOS DE DRENAGEM..

RESP. TÉCNICO:

**Ana Paula
Rizzi Oliveira**

PR

Ana Paula Rizzi Oliveira
Eng^a. Civil e de Seg. do Trabalho
CREA: 161.303/MG

CONVÊNIO:
MINISTÉRIO DA INTEGRAÇÃO E DO
DESENVOLVIMENTO REGIONAL
Nº DO CONVÊNIO: 1.091.170-53/2023
Nº DA PROPOSTA: 952142/2023

PROPRIETÁRIO:	
---------------	--

MAURI VENTURA DO
CARMO:1972217666
8

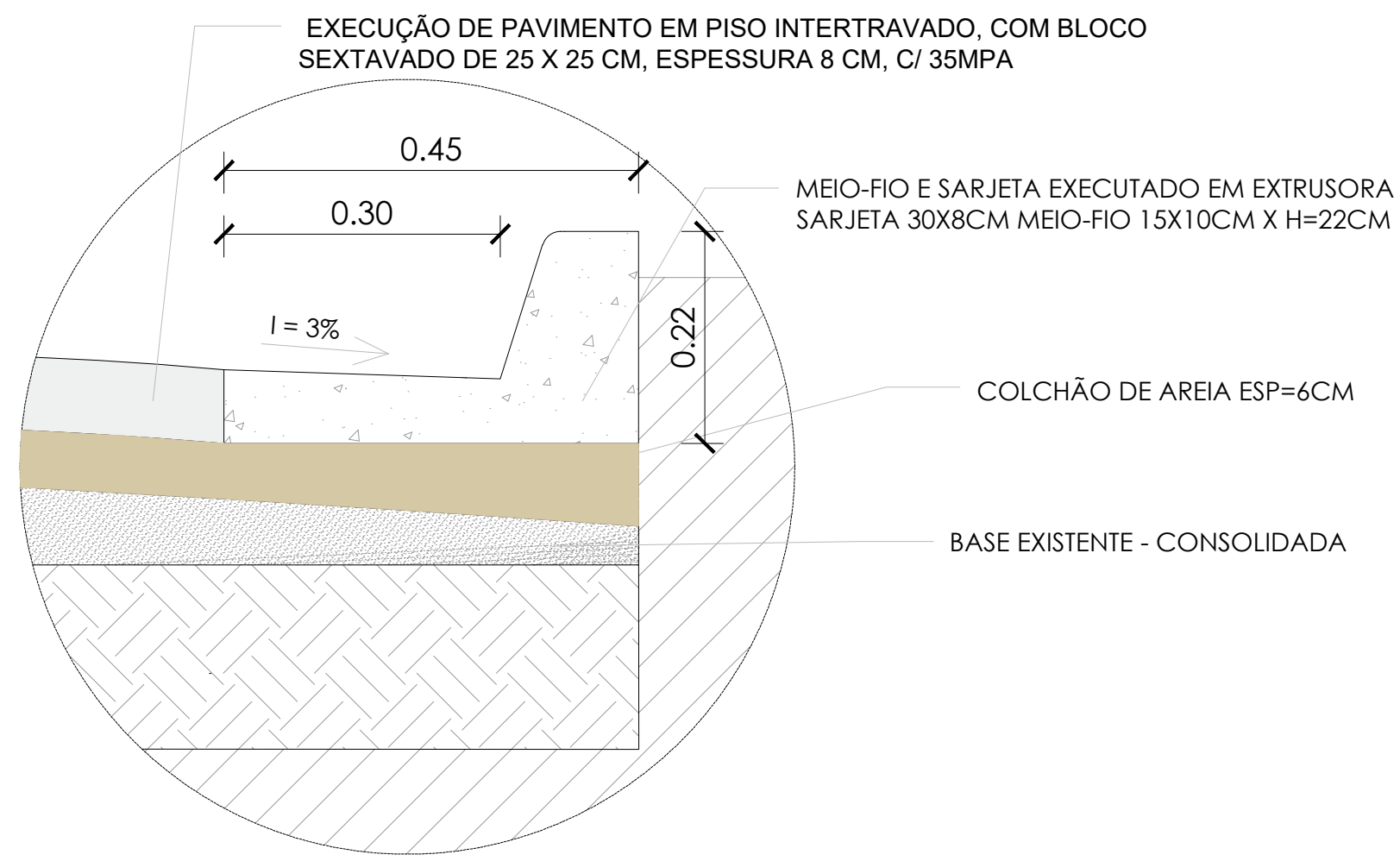
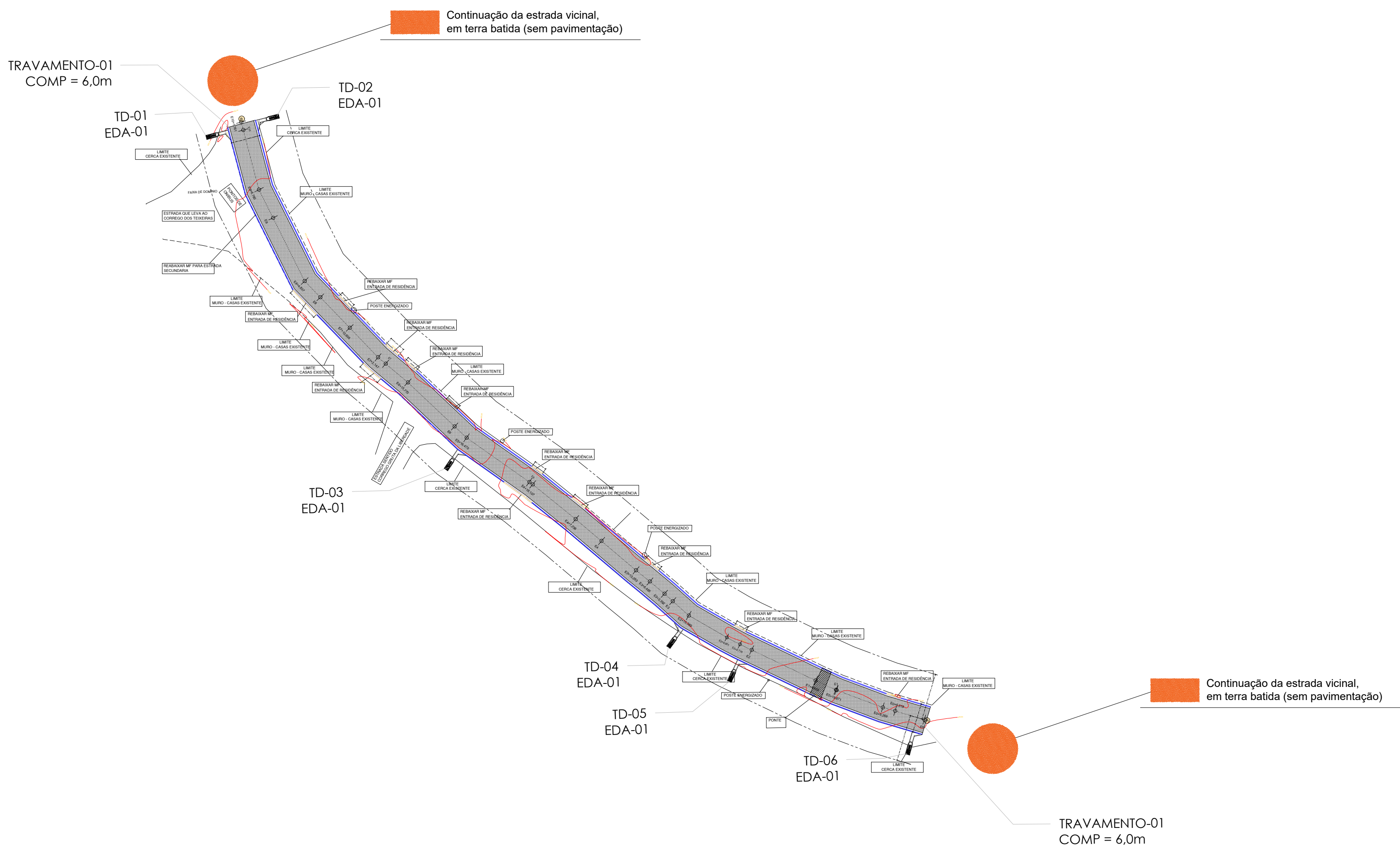
Prefeitura municipal de Divino
Mauri Ventura do Carmo
Prefeito Municipal

ESCALA:	INDICADO
---------	----------

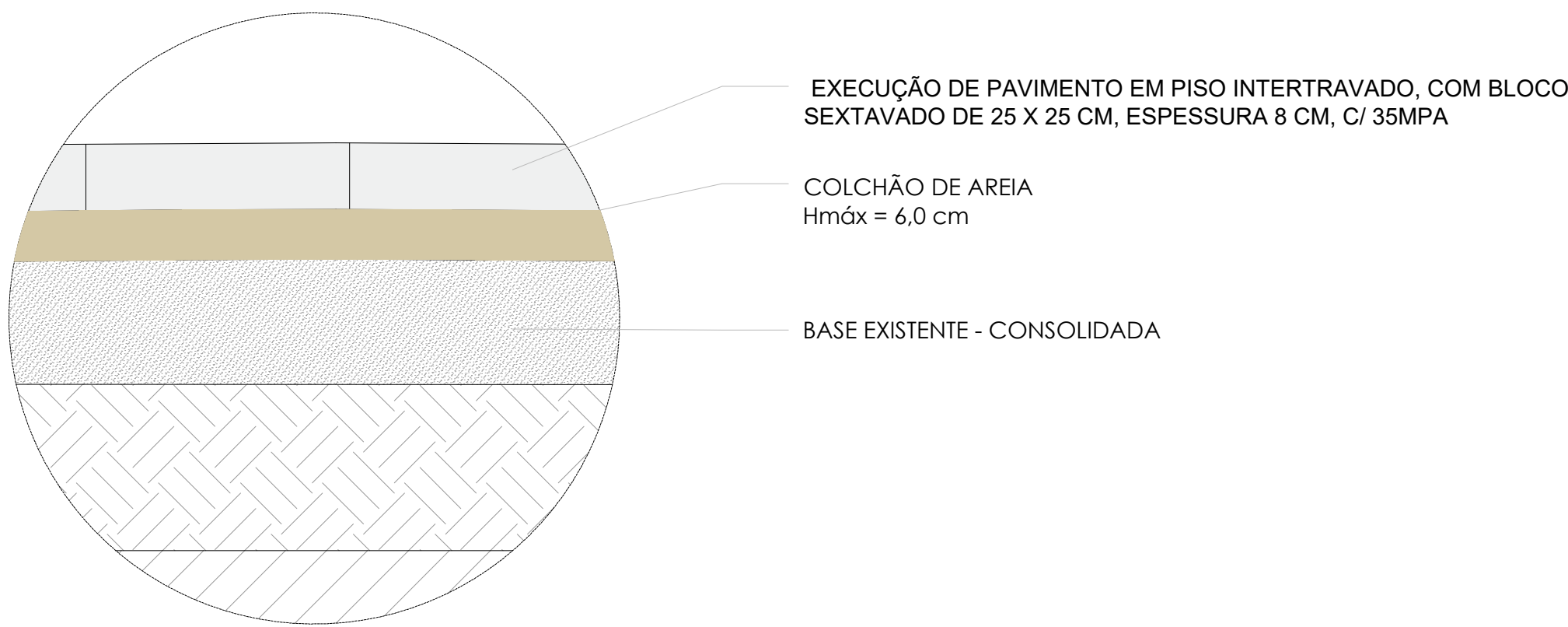
DATA:	05/03/2024
-------	------------

ART:	MG20242812799
------	---------------

PLANTA BAIXA - PAVIMENTAÇÃO



DETALHE 01 - MEIO-FIO E SARJETA
ESC.: 1/10



DETALHE 02 - CORTE CAMADAS
ESC.: 1/10

LEGENDA	
	TRAVAMENTO DO PAVIMENTO - MFC-01
	CAIXA COM GRELHA
	DISSIPADOR DE ENERGIA - DEB 02
	DESCIDA D'ÁGUA - DAR II
	MEIO-FIO E SARJETA CONJUGADA
	CALÇAMENTO COM BLOCO SEXTAVADO
	FAIXA DE DOMÍNIO

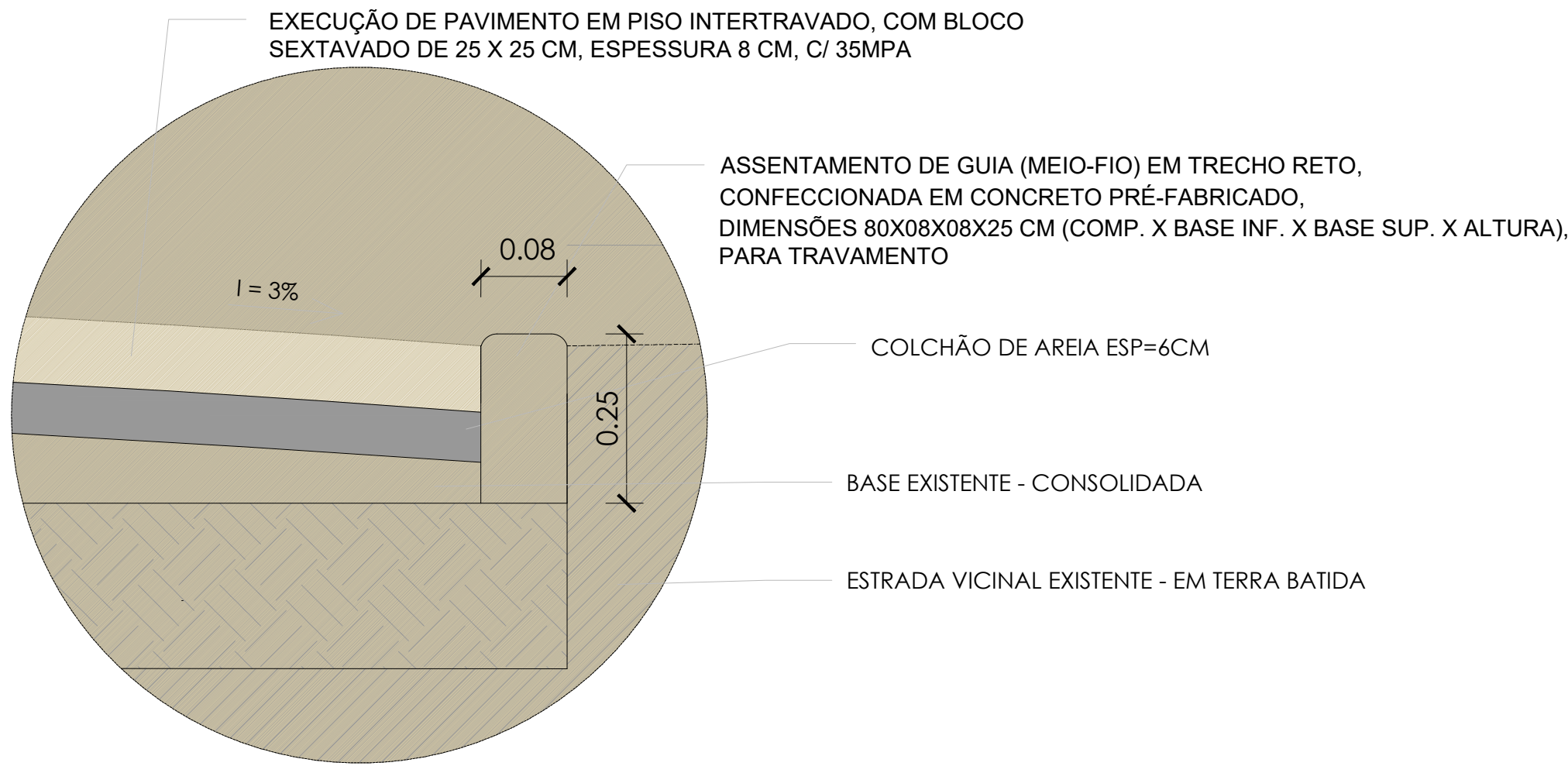
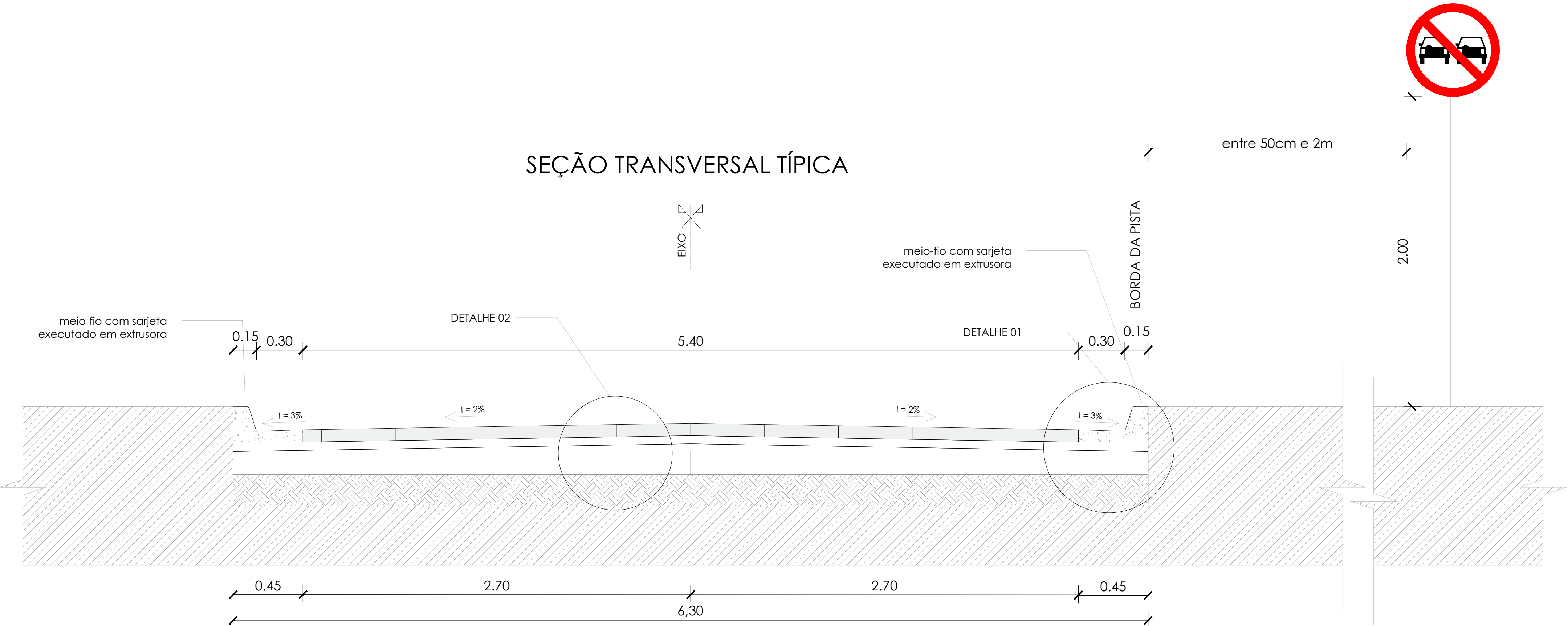


PREFEITURA MUNICIPAL DE DIVINO

PROJETO PARA INFRAESTRUTURA URBANA

OBRA	EMPREENDIMENTO: ADEQUAÇÃO E PAVIMENTAÇÃO DE ESTRADAS VICINAIS
	OBJETO: ADEQUAÇÃO E PAVIMENTAÇÃO DE ESTRADAS VICINAIS NO MUNICÍPIO DE DIVINO-MG
	LOCALIZAÇÃO: DIVERSAS ESTRADAS VICINAIS - DIVINO -MG

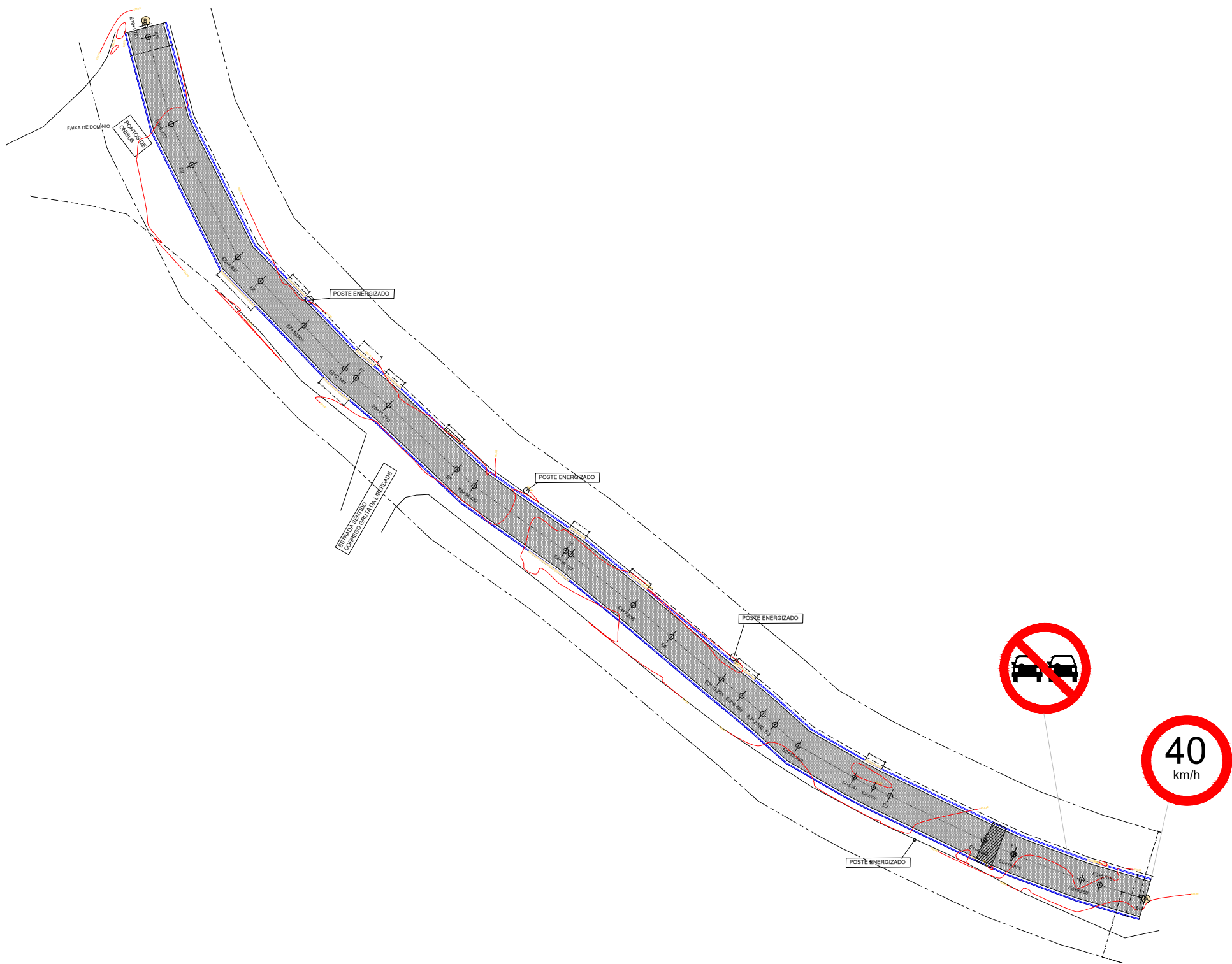
PROJETO	CONTEÚDO: PROJETO DE PAVIMENTAÇÃO - PLANTA; - DETALHES; - SEÇÃO TRANSVERSAL
	RESP. TÉCNICO: Ana Paula Rizzi Oliveira Assinado de forma digital por Ana Paula Rizzi Oliveira Dados: 2024.03.08 14:18:16 -03'00'
	PROPRIETÁRIO: MAURI VENTURA DO CARMO:19722176668 Assinado de forma digital por MAURI VENTURA DO CARMO:19722176668 Dados: 2024.03.08 14:29:33 -03'00'
CONVÊNIO: MINISTÉRIO DA INTEGRAÇÃO E DO DESENVOLVIMENTO REGIONAL Nº DO CONVÊNIO: 1.091.170-53/2023 Nº DA PROPOSTA: 952142/2023	
ESCALA: INDICADO	
DATA: 05/03/2024	
ART: MG20242812799	
FOLHA: 03/05	



REV.	DESCRIÇÃO	DATA	EXEC	VERIF.	APROV.

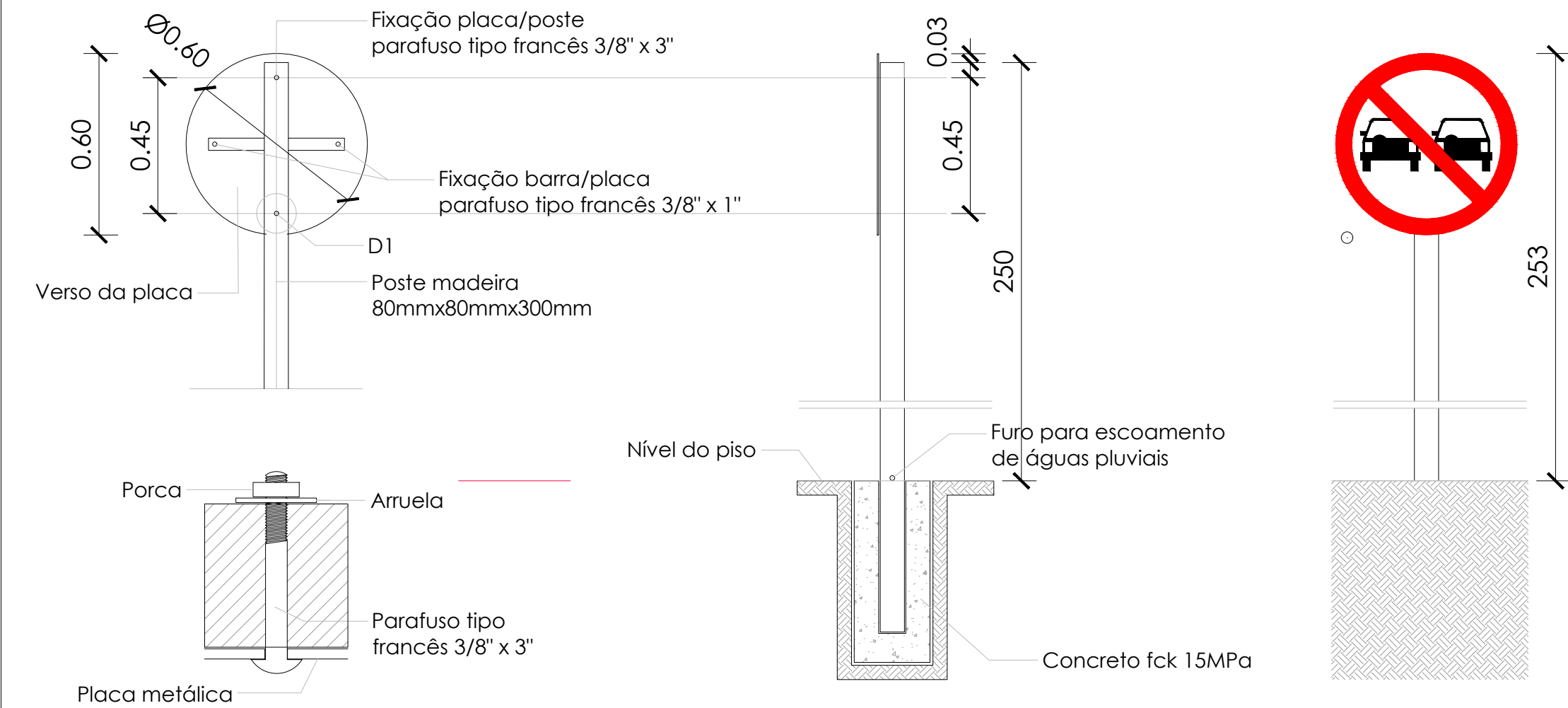
	PREFEITURA MUNICIPAL DE DIVINO
PROJETO PARA INFRAESTRUTURA URBANA	
OBRA	EMPREENDIMENTO: ADEQUAÇÃO E PAVIMENTAÇÃO DE ESTRADAS VICINAIS
	OBJETO: ADEQUAÇÃO E PAVIMENTAÇÃO DE ESTRADAS VICINAIS NO MUNICÍPIO DE DIVINO-MG
	LOCALIZAÇÃO: DIVERSAS ESTRADAS VICINAIS - DIVINO -MG
	CONTEÚDO: PROJETO DE PAVIMENTAÇÃO - PLANTA; - DETALHES; - SEÇÃO TRANSVERSAL
PROJETO	RESP. TÉCNICO: Ana Paula Rizzi Oliveira Assinado de forma digital por Ana Paula Rizzi Oliveira Dados: 2024.03.08 14:19:44 -03'00'
	PROPRIETÁRIO: MAURI VENTURA DO CARMO:19722176668-668 Assinado de forma digital por MAURI VENTURA DO CARMO:19722176668 Dados: 2024.03.08 14:33:35 -03'00'
	CONVÊNIO: MINISTÉRIO DA INTEGRAÇÃO E DO DESENVOLVIMENTO REGIONAL Nº DO CONVÊNIO: 1.091.170-53/2023 Nº DA PROPOSTA: 952142/2023
	ESCALA: INDICADO DATA: 05/03/2024 ART: MG20242812799
FOLHA: 04/05	

PLANTA BAIXA - SINALIZAÇÃO VIÁRIA



QUADRO RESUMO DE SINALIZAÇÃO			
PLACA	DESCRIÇÃO	QTDE.	
	R-19 - VELOCIDADE MÁXIMA PERMITIDA	1	E: 0 + 0.00m, l. direito;
	R-7 - PROIBIDO ULTRAPASSAR	1	E: 0 + 10.0m, l. direito;

PLACAS DE REGULAMENTAÇÃO CIRCULARES



LOCALIZAÇÃO

LEGENDA	
	TRAVAMENTO DO PAVIMENTO - MFC-01
	CAIXA COM GRELHA
	DISSIPADOR DE ENERGIA - DEB 02
	DESCIDA D'ÁGUA - DAR II
	MEIO-FIO E SARJETA CONJUGADA
	CALÇAMENTO COM BLOCO SEXTAVADO
	FAIXA DE DOMÍNIO



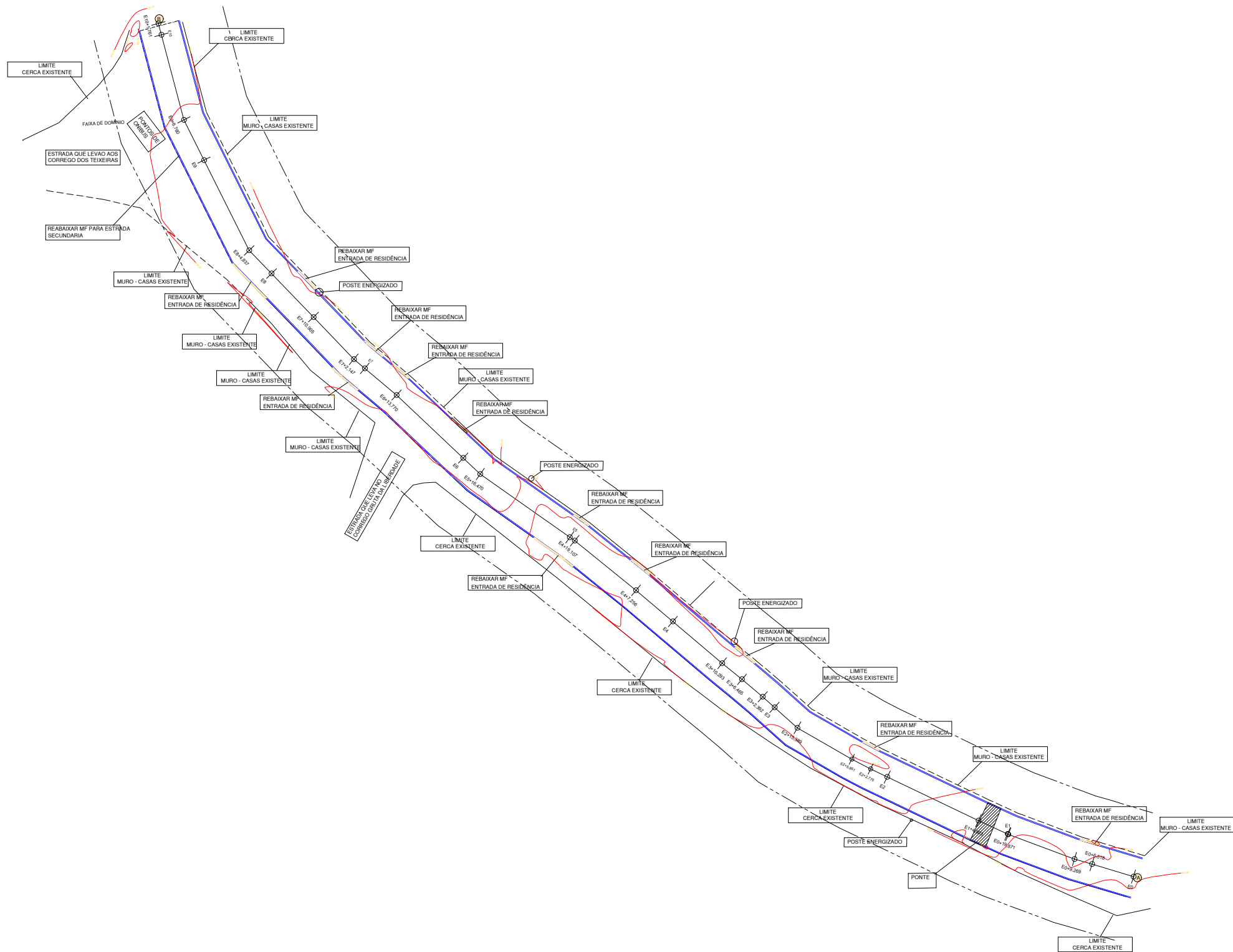
PREFEITURA MUNICIPAL DE DIVINO

PROJETO PARA INFRAESTRUTURA URBANA

OBRA	EMPREENDIMENTO: ADEQUAÇÃO E PAVIMENTAÇÃO DE ESTRADAS VICINAIS
	OBJETO: ADEQUAÇÃO E PAVIMENTAÇÃO DE ESTRADAS VICINAIS NO MUNICÍPIO DE DIVINO-MG
PROJETO	LOCALIZAÇÃO: DIVERSAS ESTRADAS VICINAIS - DIVINO -MG
	CONTEÚDO: PROJETO DE SINALIZAÇÃO VIÁRIA - PLANTA; - DETALHES E PERFIL; - DISPOSITIVOS DE SINALIZAÇÃO
PROJETO	RESP. TÉCNICO: Ana Paula Rizzi Oliveira Assinado de forma digital por Ana Paula Rizzi Oliveira Dados: 2024.03.08 14:19:31 -03'00'
	PROPRIETÁRIO: MAURI VENTURA DO CARMO:19722176668 Assinado de forma digital por MAURI VENTURA DO CARMO:19722176668 Dados: 2024.03.08 14:29:49 -03'00'
PROJETO	CONVÊNIO: MINISTÉRIO DA INTEGRAÇÃO E DO DESENVOLVIMENTO REGIONAL Nº DO CONVÊNIO: 1.091.170-53/2023 Nº DA PROPOSTA: 952142/2023
	ESCALA: INDICADO DATA: 05/03/2024 ART: MG20242812799
FOLHA: 05/05	



29/01/2024



PLANTA BAIXA DA ÁREA DE INTERVENÇÃO
ESTRADA VICINAL EXISTENTE X DEMARCAÇÃO DA ÁREA DE INTERVENÇÃO

OBSERVAÇÃO:

01 - SAÍDAS DE DRENAGEM - P2 - (SEM INFRAESTRUTURA) IDENTIFICADAS EM LEVANTAMENTO TOPOGRÁFICO SERÃO TODAS IGNORADAS, POIS TODAS AS SAÍDAS DE ÁGUAS PLUVIAIS SERÃO EXECUTADAS DE ACORDO COM DNIT PARA PAVIMENTAÇÃO DE ESTRADAS VICINAIS, CONFORME DETALHES NO PROJETO DE DRENAGEM PLUVIAL.
02 - O PROJETO DE TERRAPLENAGEM NÃO FOI NECESSÁRIO A SUA APRESENTAÇÃO DEVIDO A VIA PÚBLICA JÁ SER CONSOLIDADA EM TERRA BATIDA, NECESSITANDO APENAS DE REGULARIZAÇÃO E COMPACTAÇÃO DO SUBLEITO, COM MOVIMENTAÇÃO DE TERRA INFERIOR A 20 CENTÍMETROS, NÃO APRESENTANDO AO LONGO DO TRECHO NECESSIDADE DE CORTE/ESCAVAÇÃO E ATERRO/REATERRO.

Perfil Longitudinal A ~B - Entrada Gruta da Liberdade

	Coord. Norte	Coord. Este	Latitude	Longitude
	(m)	(m)		
A	7.715.538,65	797.590,67	20°38'09,035" S	42°8'39,686" W
B	7.715.666,89	797.444,18	20°38'04,952" S	42°8'44,820" W

